

СОГЛАСОВАНО

Глава Гривенского сельского поселения
[Handwritten Signature]
 Л.Г. Фикс.
 « » 2022 год



УТВЕРЖДАЮ

Заведующий МАДОУ – д/с №14 ст. Гривенская
[Handwritten Signature]
 Н.С. Манафова
 « » 2022 год



СОГЛАСОВАНО

[Handwritten Signature]
[Handwritten Signature]
[Handwritten Signature]
[Handwritten Signature]
 « » 20 22 год



ПАСПОРТ

ДОРОЖНОЙ БЕЗОПАСНОСТИ

**Муниципального автономного дошкольного
 образовательного учреждения – детский сад №14
 станицы Гривенская**

Общие сведения

Муниципальное автономное дошкольное образовательное учреждение – детский сад №14 станицы Гривенской

Тип ОУ: дошкольное образовательное учреждение

Юридический адрес ОУ: 353796 Краснодарский край, Калининский район, ст. Гривенская, ул. Кондратенко, 21 «А»

Фактический адрес ОУ: 353796 Краснодарский край, Калининский район, ст. Гривенская, ул. Кондратенко, 21 «А»

Заведующий МАДОУ – д/с №14: Манафова Наида Султанхановна
тел. 8 (988)313-14-29

Ответственный воспитатель: Пелипенко Светлана Николаевна
тел. 89180564408

Количество (воспитанников) 99

Наличие уголка по БДД: имеются в каждой группе (4) и 1 в фойе детского сада

Наличие автогородка (площадки) по БДД: имеется на территории ДОУ 1 общая площадка на 4 группы

Наличие автобуса в ОУ: нет

Режим работы ДОУ : 7.00-17.30 с 10,5 часовым пребыванием детей

Телефоны оперативных служб:

Пожарная часть : 21-1-01,

Полиция : 21-1-02,

Больница : 57-6-77; 21-1-03

ГО и ЧС населенного пункта ст.Гривенской 57-7-24

Ответственный работник за мероприятия
по профилактике детского травматизма
в МАДОУ – д/с №14



Пелипенко Светлана Николаевна

Содержание

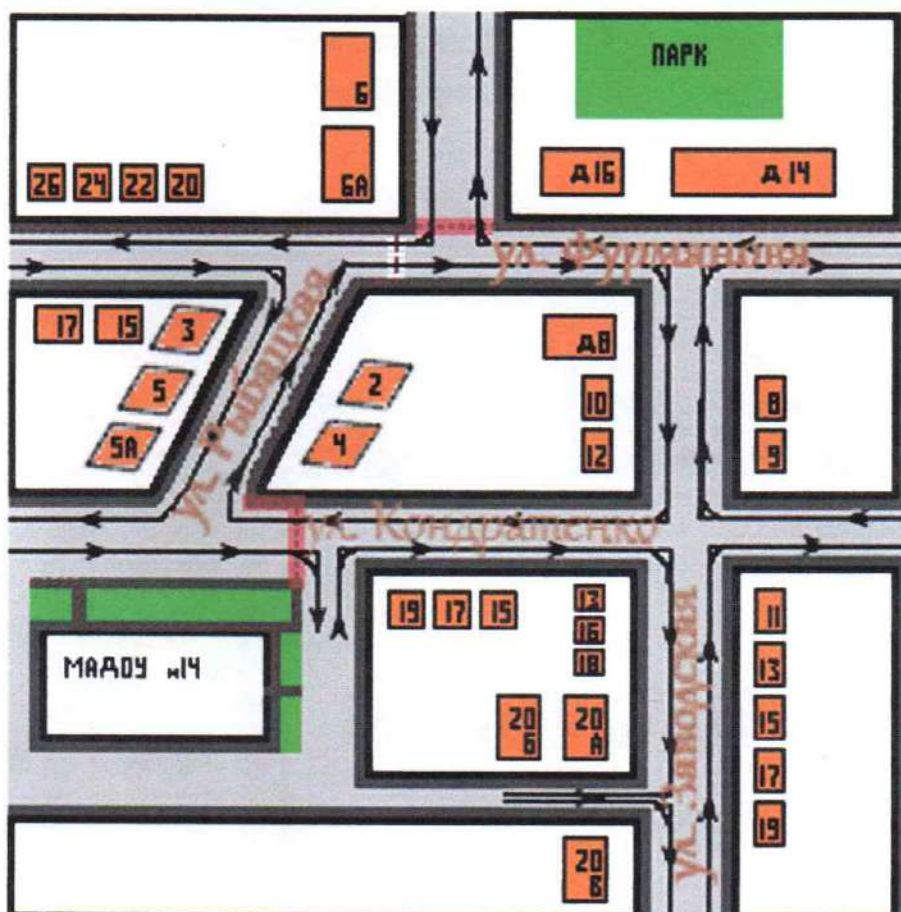
План-схемы образовательной организации (сокращение – ОО).

1. Район расположения образовательной организации, пути движения транспортных средств и детей (обучающихся).
2. Организация дорожного движения в непосредственной близости от образовательной организации с размещением соответствующих технических средств организации дорожного движения, маршруты движения детей и расположение парковочных мест.
3. Маршруты движения организованных групп детей от образовательной организации к стадиону, парку или спортивно-оздоровительному комплексу.
4. Пути движения транспортных средств к местам разгрузки/погрузки и рекомендуемые безопасные пути передвижения детей по территории образовательной организации



Утверждаю
Заведующая МДОУ д/с №14
Н.С. Манафова

Район расположения образовательной организации, пути движения транспортных средств и детей.



- - опасные участки
- - жилая застройка
- - направление движения транспортного движения
- (red) - направление движения детей
- ▬ (black) - мостик
- ▬ (green) - искусственный ров
- ▬ (grey) - тротуар
- ▬ (grey) - дорога

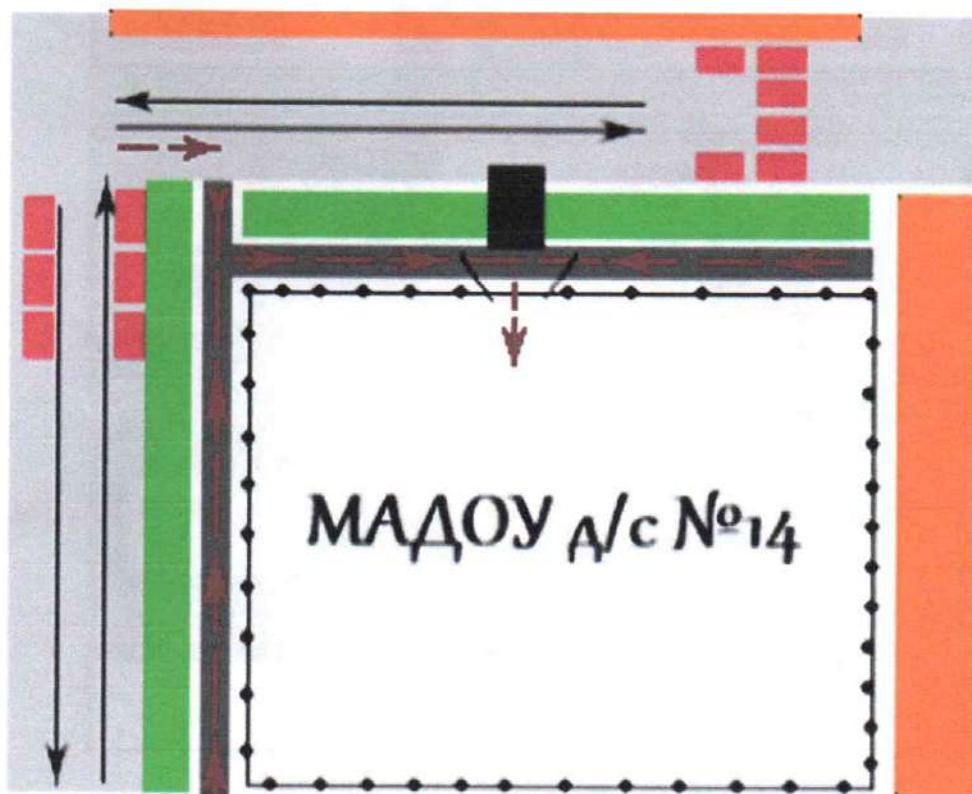


Утверждаю

Заведующая МАДОУ д/с №14

Н.С.Манафова

Схема организации дорожного движения в непосредственной близости от образовательной организации с размещением соответствующих технических средств организации дорожного движения, маршрутов движения детей и расположения парковочных мест.



- - парковочные места
- - жилая застройка
- - направление движения транспортного движения
- - направление движения детей
- - ограждение образовательной организации
- - мостик
- - искусственный ров
- - тратуар
- - дорога



Утверждаю

Заведующая МАДОУ д/с № 14

Н.С. Манафова

Маршруты движения организованных групп детей от образовательной организации к парку.



- - опасные участки
- - жилая застройка
- - направление движения транспортного движения
- - - → - направление движения детей
- ▬ - МОСТИК
- ▬ - искусственный ров
- ▬ - тротуар
- ▬ - дорога

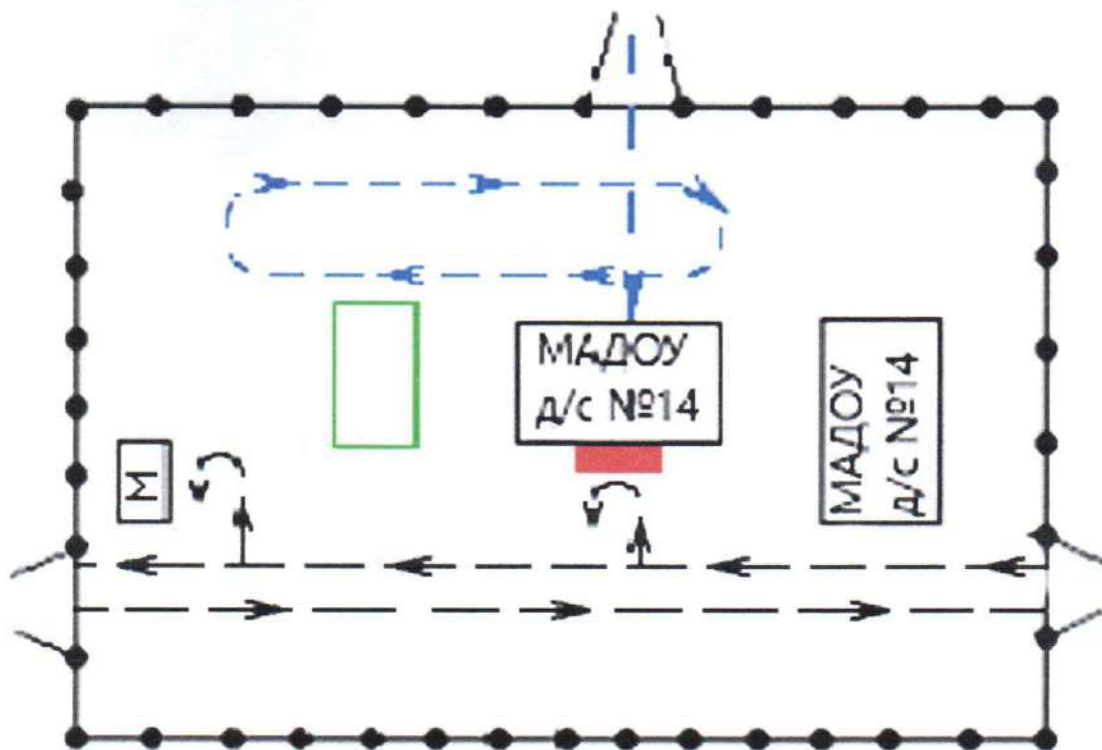
Утверждаю







Заведующая МАДОУ д/с №14

Н.С.Манафова



4. Пути движения транспортных средств к местам разгрузки/погрузки и рекомендуемые безопасные пути передвижения детей по территории образовательной организации



-  - место разгрузки/погрузки
-  - движение грузовых транспортных средств по территории ДОУ
-  - мусорные баки
-  - теневой навес
-  - ограждение ДОУ
-  - движение детей на территории